

GRÄNSBETECKNINGAR

- Gräns för planområdet, tillika användningsgräns
- - - - - Egenskapsgräns

PLANBESTÄMMELSER

Följande gäller inom områden med nedanstående beteckningar. Där beteckning saknas, gäller bestämmelsen inom hela planområdet. Endast angiven användning och utformning är tillåten.

MARKANVÄNDNING

- Kvartersmark**
- B** Bostäder

UTNYTTJANDEGRAD

- e 3600** Högsta byggnadsarea i kvadratmeter

BEGRÄNSNINGAR AV MARKENS BEBYGGANDE

- Byggnad får inte uppföras

UTFORMNING

- II** Högsta antal våningar. Vind får inte inredas.
- Högsta byggnadshöjd för bostadshus 6,5 meter
- Högsta byggnadshöjd för gårdsbyggnad 3,0 meter

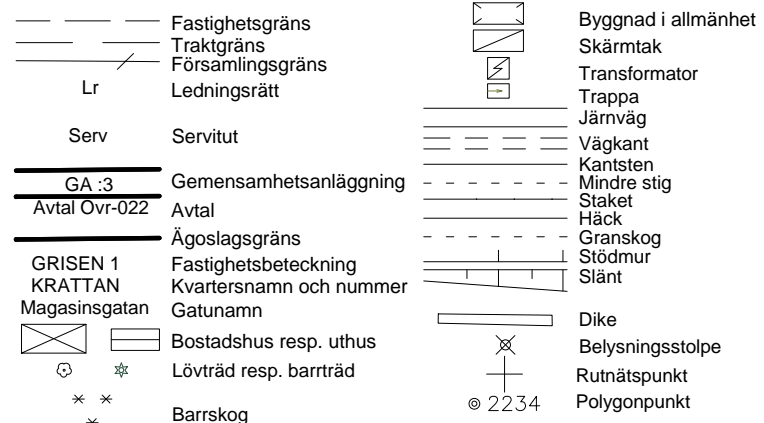
ADMINISTRATIVA BESTÄMMELSER

Genomförandetiden slutar fem år efter det att beslutet om planens antagande vunnit laga kraft.

Grundkarta över Grisen 1 i Töreboda kommun
Upprättad av Tekniska förvaltning/Kart och Mät Avdelning i 09 2017,

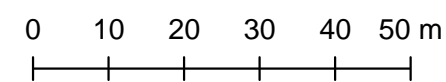
Anders Persson
Mätningssingenjör

Skala: 1:1000
Standard Klass: II
Koordinatssystem: SWEREF 99 13 30
Höjdsystem: RH2000
Fastighetsredovisning: 2017-09-25




Planen antagen 2018-03-26
Laga kraft 2018-05-14
Genomförandetiden utgår 2023-05-14

Skala 1:1000 (format A3)



ANTAGANDEHANDLING

Kvarteret Grisen m.m.
Töreboda tätort, Töreboda kommun



DETALJPLAN

Upprättad i september 2017, kompletterad i januari 2018.

Dan Harryzon
Plan- och exploateringschef

L I Knutsson arkitektkontor