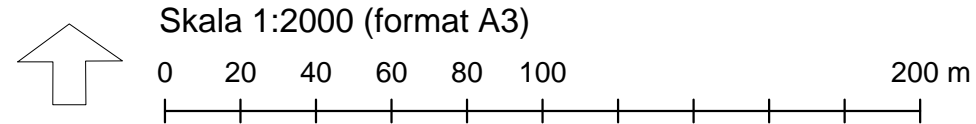
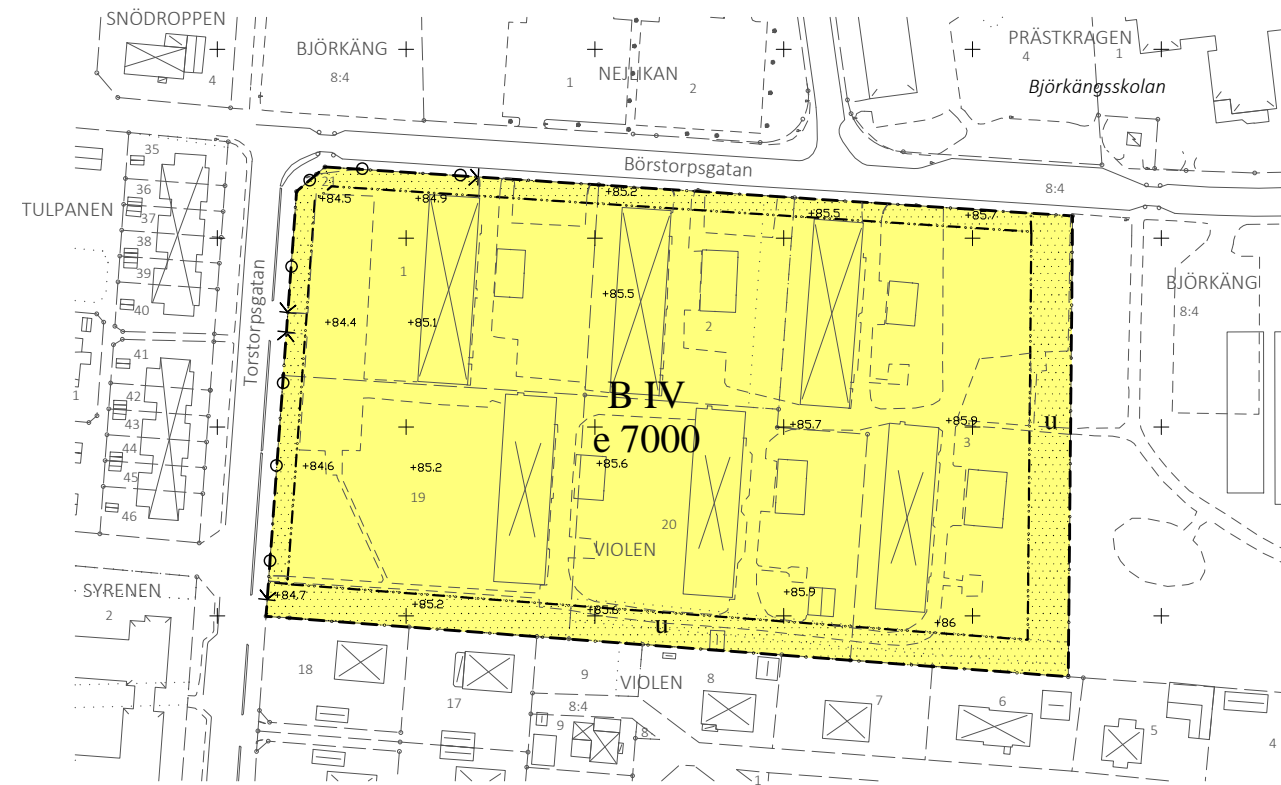


PLANKARTA



GRÄNSBETECKNINGAR

- ° — Gräns för planområdet
- - - - - Egenskapsgräns

PLANBESTÄMMELSER

Följande gäller inom områden med nedanstående beteckningar. Där beteckning saknas gäller bestämmelsen inom hela planområdet. Endast angiven användning och utformning är tillåten.

MARKANVÄNDNING

Kvartersmark

- B** Bostäder

BEGRÄNSNINGAR I MARKENS BEBYGGANDE

- Byggnad får inte uppföras
- u Marken ska vara tillgänglig för allmänna underjordiska ledningar

UTFORMNING OCH PLACERING

- IV Högsta antal våningar.
- Högsta byggnadshöjd 13,0 meter
- Största taklutning 35 grader
- e 7000 Högsta byggnadsarea i kvadratmeter
- Förbud mot körbar utfart

VARSAMHET VID OM- OCH TILLBYGGNAD

Befintliga byggnaders utmärkande karaktärsdrag med avseende på färgsättning, takläggning och fönsterutformning ska bevaras i största möjliga utsträckning.

ADMINISTRATIVA BESTÄMMELSER

Genomförandetiden slutar femton år efter det att beslut om planens antagande vunnit laga kraft.

GRANSKNINGSHANDLING

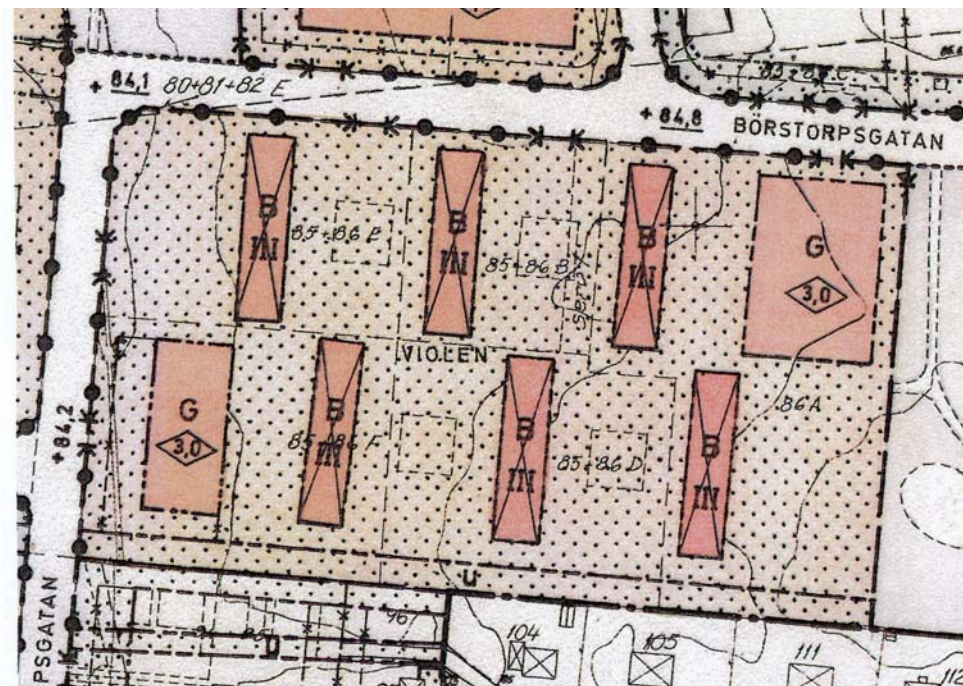
Del av kvarteret Violen
Töreboda tätort, Töreboda kommun



DETALJPLAN

Upprättad i maj 2015, reviderad i november 2015

L I Knutsson arkitektkontor



Gällande detaljplan
1:2000

Planen antagen
Laga kraft
Genomförandetiden utgår