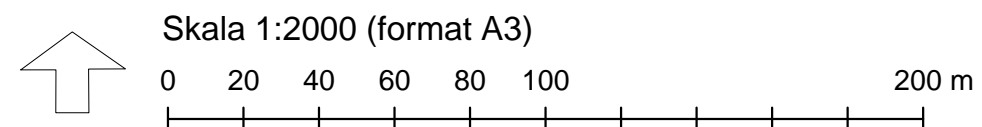
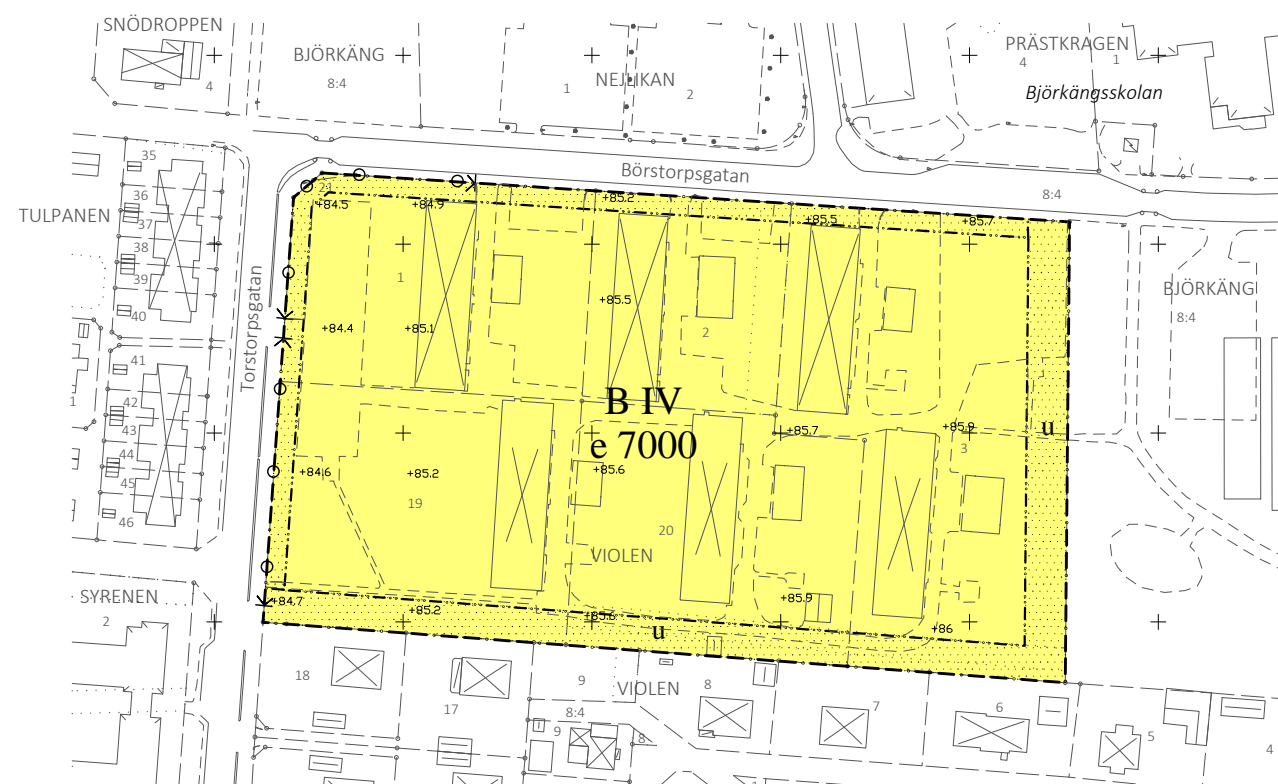


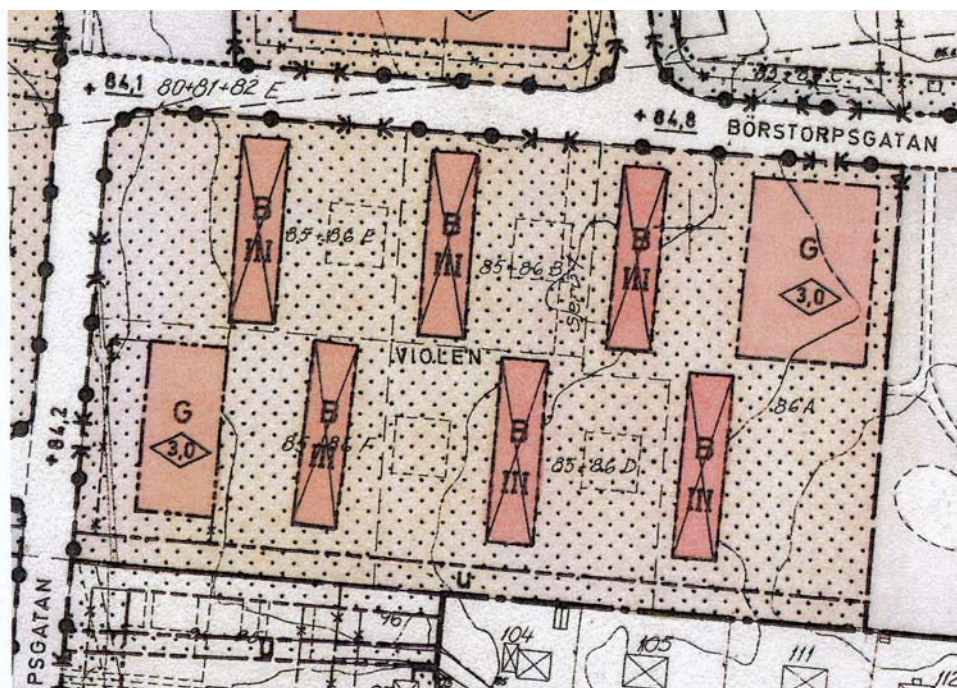
PLANKARTA



UPPLYSNINGAR

Byggnader anslutna till kommunens dagvattenanläggning ska klara en uppdämning till marknivå vid anvisad förbindelsepunkt för dagvatten.

Dagvatten ska omhändertas lokalt eller fördröjas och vid behov renas inom respektive fastighet före anslutning till kommunens anläggning.



Gällande detaljplan
1:2000

Planen antagen
Laga kraft
Genomförandetiden utgår

GRÄNSBETECKNINGAR

- — — — — Gräns för planområdet
- - - - - Egenskapsgräns

PLANBESTÄMMELSER

Följande gäller inom områden med nedanstående beteckningar. Där beteckning saknas gäller bestämmelsen inom hela planområdet. Endast angiven användning och utformning är tillåten.

MARKANVÄNDNING

Kvartersmark

- B** Bostäder

BEGRÄNSNINGAR I MARKENS BEBYGGANDE

- Byggnad får inte uppföras
- u Marken ska vara tillgänglig för allmänna underjordiska ledningar

UTFORMNING OCH PLACERING

- IV Högsta antal våningar.
- Högsta byggnadshöjd 13,0 meter
- Största taklutning 35 grader
- e 7000 Högsta byggnadsarea i kvadratmeter
- Förbud mot körbar utfart

VARSAMHET VID OM- OCH TILLBYGGNAD


Befintliga byggnaders utmärkande karaktärsdrag ska bevaras i största möjliga utsträckning.

ADMINISTRATIVA BESTÄMMELSER

Genomförandetiden slutar femton år efter det att beslut om planens antagande vunnit laga kraft.

ANTAGANDEHANDLING

Del av kvarteret Violen
Töreboda tätort, Töreboda kommun



DETALJPLAN

Upprättad i maj 2015, reviderad i februari 2016

L I Knutsson arkitektkontor