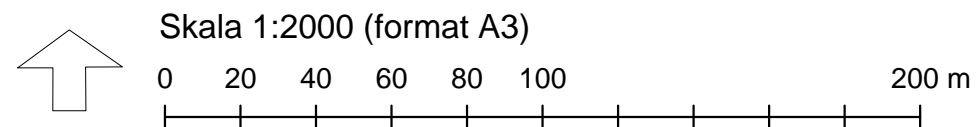
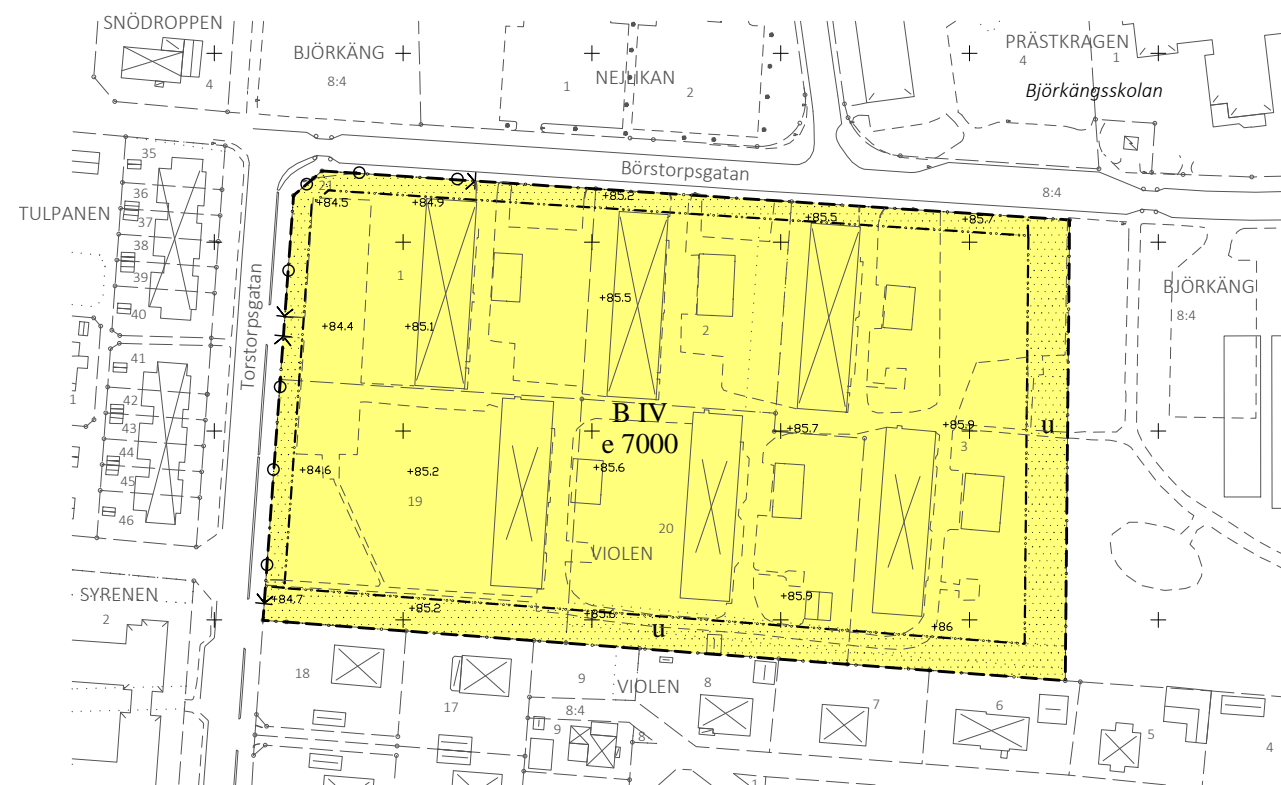


# PLANKARTA



## GRÄNSBETECKNINGAR

- ° — Gräns för planområdet
- - - - - Egenskapsgräns

## PLANBESTÄMMELSER

Följande gäller inom områden med nedanstående beteckningar. Där beteckning saknas gäller bestämmelsen inom hela planområdet. Endast angiven användning och utformning är tillåten.

## MARKANVÄNDNING

Kvartersmark

- B** Bostäder

## BEGRÄNSNINGAR I MARKENS BEBYGGANDE

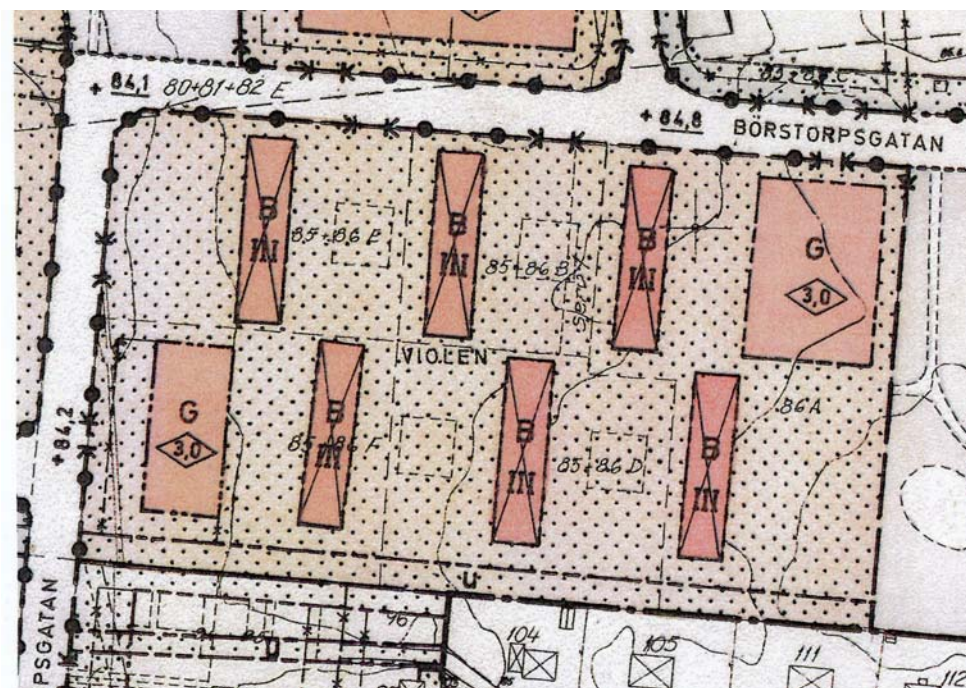
- Byggnad får inte uppföras
- u Marken ska vara tillgänglig för allmänna underjordiska ledningar

## UTFORMNING OCH PLACERING

- IV Högsta antal våningar.
- Högsta byggnadshöjd 13,0 meter
- Största taklutning 35 grader
- e 7000 Högsta byggnadsarea i kvadratmeter
- Förbud mot körbar utfart

## ADMINISTRATIVA BESTÄMMELSER

Genomförandetiden slutar femton år efter det att beslut om planens antagande vunnit laga kraft.




Gällande detaljplan  
1:2000

Planen antagen  
Laga kraft  
Genomförandetiden utgår

## SAMRÅDSHANDLING

Del av kvarteret Violen  
Töreboda tätort, Töreboda kommun



## DETALJPLAN

Upprättad i maj 2015

L I Knutsson arkitektkontor